ÚZEMNÍ PLÁN BLATCE

ÚPLNÉ ZNĚNÍ PO ZMĚNĚ Č.2

B.2 HLAVNÍ VÝKRES

M=1:5 000

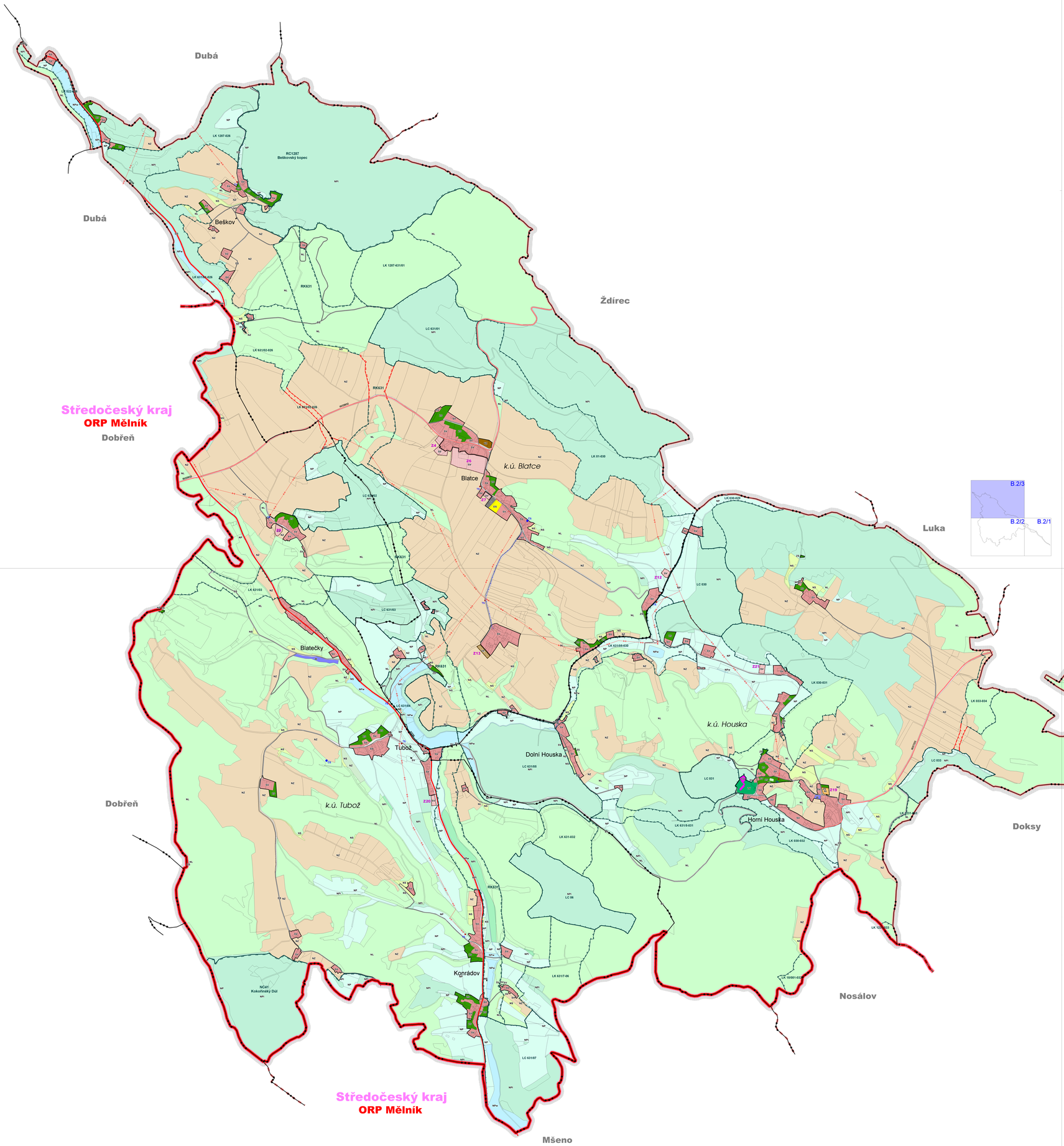

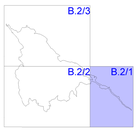

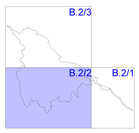

LEGENDA

ZÁKLADNÍ ČLENĚNÍ ÚZEMÍ

- HRANICE ŘEŠENÉHO ÚZEMÍ
- HRANICE KRAJE
- HRANICE OBCÍ S ROZŠÍŘENOU PŮSOBNOSTÍ (ORP)
- HRANICE SOUSEDNÍCH OBCÍ
- HRANICE KATASTRÁLNÍHO ÚZEMÍ
- k.ú. Blatce — NÁZEV KATASTRÁLNÍHO ÚZEMÍ (K.Ú.)
- HRANICE POZEMKOVÉ PARCELY
- HRANICE ZASTAVĚNÉHO ÚZEMÍ K 13.11.2019 (ZASTAVĚNÉ ÚZEMÍ)
- Z — HRANICE ZASTAVITELNÉ PLOCHY (ZASTAVITELNÁ PLOCHA)

PLOCHY S ROZDÍLNÝM ZPŮSOBEM VYUŽITÍ

stávající plochy	změny plochy	
SV	SV	PLOCHY SMÍŠENÉ OBYTNÉ VENKOVSKÉ
	RI	PLOCHY REKREACE RODINNÁ REKREACE (RI) - REKREAČNÍ OBJEKTY
OV		PLOCHY OBČANSKÉHO VYBAVENÍ veřejná infrastruktura
OS		PLOCHY OBČANSKÉHO VYBAVENÍ SPORTOVNÍ ZAŘÍZENÍ
DS		PLOCHY DOPRAVNÍ INFRASTRUKTURY SILNIČNÍ DOPRAVA
TI		PLOCHY TECHNICKÉ INFRASTRUKTURY INŽENÝRSKÉ SÍTĚ
VD	VD	PLOCHY VÝROBY A SKLADOVÁNÍ DOBÝVÁNÍ LOŽEK
ZO		PLOCHY ZELENĚ ZAHRADY
ZS		PLOCHY ZELENĚ SOUKROMÉ A VYHRAZENÉ
W		PLOCHY VODNÍ A VODOHOSPODÁŘSKÉ
NZ		PLOCHY ZEMĚDĚLSKÉ
NL		PLOCHY LESNÍ
NS		PLOCHY SMÍŠENÉ NEZASTAVĚNÉHO ÚZEMÍ
NP		PLOCHY PŘÍRODNÍ
NPI		PLOCHY PŘÍRODNÍ INTERAKTIVNÍ
NPw		PLOCHY PŘÍRODNÍ VODY A VODOHOSPODÁŘSKÉ

DOPRAVNÍ INFRASTRUKTURA

stav	návrh	
I/238		SILNICE II. TŘÍDY
III/00602		SILNICE III. TŘÍDY
		MÍSTNÍ A ÚČELOVÉ KOMUNIKACE

TECHNICKÁ INFRASTRUKTURA

stav	návrh	
		VODOVOD
		ČERPACÍ STANICE VODOVODU (ČS)
		NADZEMNÍ VEDENÍ VYSOKÉHO NAPĚTÍ
		PODZEMNÍ VEDENÍ VYSOKÉHO NAPĚTÍ
		TRAFOSTANICE

ÚZEMNÍ SYSTÉM EKOLOGICKÉ STABILITY

stav	návrh	
		OSA NADREGIONÁLNÍHO BIOKORIDORU (K)
NC		HRANICE NADREGIONÁLNÍHO BIOCENTRA (NC)
RC		HRANICE REGIONÁLNÍHO BIOCENTRA (RC)
RK		HRANICE REGIONÁLNÍHO BIOKORIDORU (RK)
LC		HRANICE LOKÁLNÍHO BIOCENTRA (LC)
LK		HRANICE LOKÁLNÍHO BIOKORIDORU (LK)

ÚPLNÉ ZNĚNÍ PO ZMĚNĚ Č.2

ÚZEMNÍ PLÁN BLATCE

HLAVNÍ VÝKRES

OBJEDNATEL
OBEC BLATCE
HOUSKA 79
472 01 DOKSY

MĚŘÍTKO 1:5 000

PŘÍLOHA B.2

ZPRACOVATEL
TENET, SPOL. S R.O. ARCHITEKTONICKÝ ATELIÉR
HORSKÁ 64
541 01 TRUTNOV

ZAKÁZKA ČÍSLO 190021

PROJEKTANT: ING. ARCH. VLADIMÍR SMILNICKÝ